



### Río Bogotá



El río Bogotá es el principal cauce fluvial de la sabana de Bogotá, en el departamento de Cundinamarca, al centro de Colombia y por ahora no es navegable ni caudaloso.

Y aunque no es navegable el río Bogotá es muy importante para Colombia porque en su ronda y en las zonas aledañas se desarrollan actividades económicas que representan el 26% del total a nivel nacional. Dentro de ellas se destacan la producción agrícola, pecuaria e industrial.

El río Bogotá se divide en tres cuencas: alta, media y baja, atraviesa 47 municipios del departamento de Cundinamarca, lo que representa una influencia sobre algo más de 10 millones de personas, principalmente de Bogotá.



### Historia

El río cuenta con distintas historias y leyendas, por lo que a continuación escaneando el siguiente código Qr se encontraran tres de las historias sobre el nacimiento de este afluente



### Problemática

Las aguas residuales y repletas de desechos domésticos, industriales y agrícolas, entre muchos otros contaminantes provenientes de los habitantes de Santa Fe de Bogotá y de los municipios de la sabana, han convertido al río Bogotá en uno de los más contaminados en el mundo



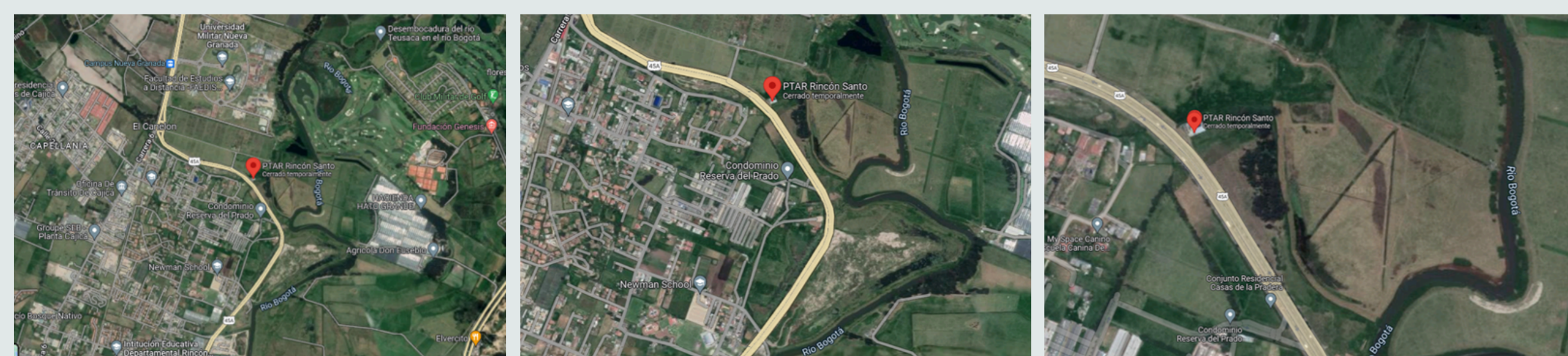
### Ptar como posible solución

Una Planta de Tratamiento de Aguas Residuales-PTAR es el conjunto de obras, instalaciones y procesos para tratar las aguas residuales, con material disuelto y en suspensión usadas por una comunidad o industrial.

Por otro lado, Cundinamarca cuenta con 2 plantas de tratamiento principales, Salitre y Canoas y una y primera que es construida por una multinacional coreana, esta se encontrara en Cajicá.

Por Lo tanto mi proyecto esta ubicado en Cajicá, teniendo como punto de referencia esta Ptar y el lote que se encuentra alrededor.

### Escalas de Implantación Ptar Rincón Santo Cajicá




### Referentes



Tanatorio León



Mazzanti




Concurso centro cultural España



Equipo Mazzanti



El Museo de Arte y Ciencia de Singapur



Moshe Safdie

### Concepto Aula Ambiental



### Proyecto Ekura

¿Qué es?

Es un espacio para la educación y el desarrollo de una sociedad, un espacio en el que se implementan conferencias, charlas y talleres sobre la importancia de los recursos, la naturaleza y procesos del agua.

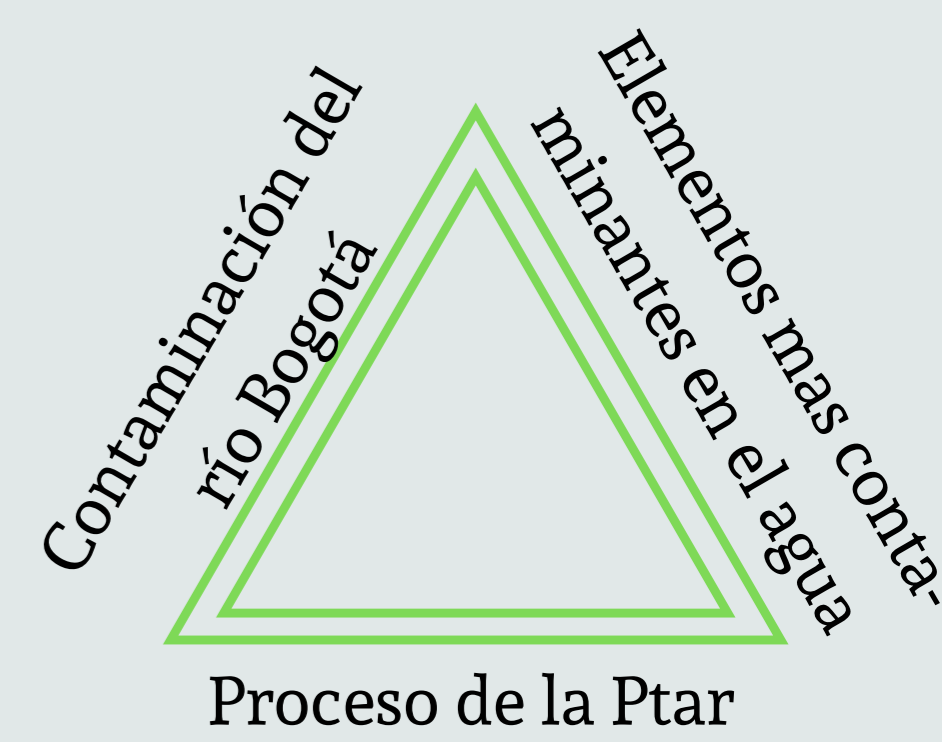
Esta estructura como monumento (viéndolo desde el exterior), consta principalmente de un auditorio, 3 aulas cada una con vista al paisaje, una cafetería y baños. Ubicado en Cajicá, al lado de la Ptar.

¿Qué tiene?

¿Para que sirve?

Es un proyecto para concientizar a toda una sociedad de la importancia del agua, desde las edades más tempranas cultivar la importancia de este recurso, y en las demás generaciones fortalecer este conocimiento.

### Triada Temática



### Objetivos de Desarrollo Sostenible

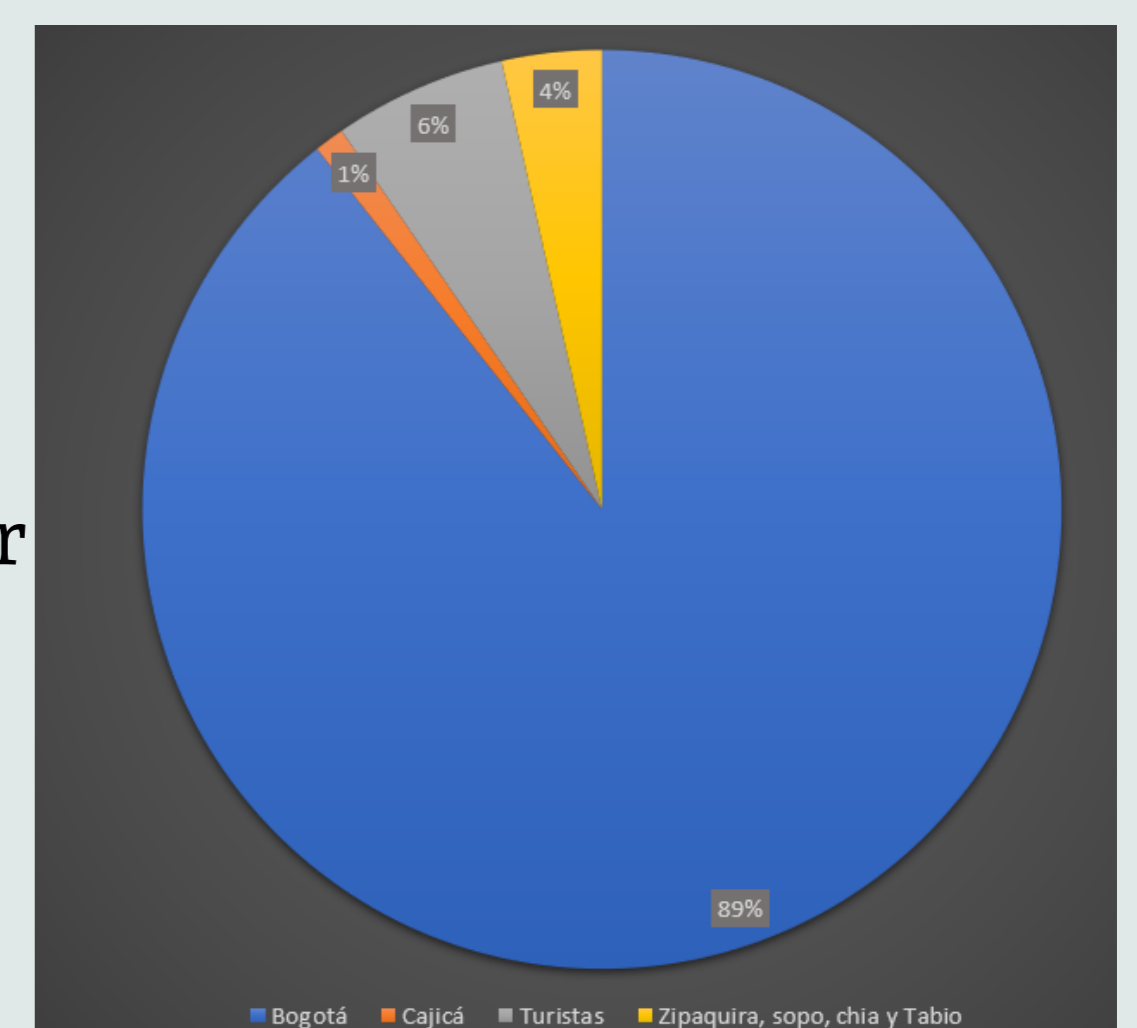


La educación permite la movilidad socioeconómica ascendente y es clave para salir de la pobreza.



### Público Objetivo

Un espacio abierto a todas las personas, especialmente para jóvenes, adultos y familias, pero un lugar donde pueden llegar de la ciudad o de poblaciones aledañas a este lado.



En la grafica se puede ver representada la población de Bogotá (azul), Cajicá (naranja), Turistas (Gris), Zipaquirá, Sopo, Chía y Tabío (amarillo)

### Genius Loci de Ekura

El espíritu del proyecto es lo natural, ya que está vinculado al medio ambiente y a la sostenibilidad de la sociedad, es un espacio que busca generar experiencias innovadoras por medio del aprendizaje.

Integra a la naturaleza sin alterarla sino respetando la biodiversidad que se encuentra en esta, es un paisaje natural, un cambio de ambiente, mentalidad y forma; es un espacio de interacción entre el ser humano y su entorno natural.